



BUTTONARIUM
OGÓLNOPOLSKA
@ KOLEKCJA GUZIKÓW

www.buttonarium.eu

Karta katalogowa guzika btrm001474



Dane szczegółowe

Właściciel: **scoff**
Kraj: **Polska**
Okres historyczny: **Królestwo Polskie (Polska)**
Znaleziono: **b.d.**
Materiał awersu: **mosiądz**
Materiał rewersu: **g.jednorodny**
Wykończenie: **brak**
Sygnowanie: **! Brak danych**
Wytwórca: **! Brak danych**
Średnica: **21.0 mm**
Typ uszka: **b.d.**
Rant: **●---**
Profil: **(- jednowarstwowy, wypukły**

Występujące elementy

- korona [otwarta; 5-pątek]
- tarcza

Przeznaczenie

- urzędniczy

Ostatnia aktualizacja: **2017-09-14 13:13**

Plik wygenerowano ze strony www.buttonarium.eu 2024.09.20

Opis guzika btrm001474

Polski guzik urzędniczy gubernialny
© buttonarium.eu

Awers przedstawia herb Województwa Kaliskiego (ros. Калишское воеводство) oraz Guberni Kaliskiej (ros. Калишская губерния) do roku 1844, na obrzeżu guzika brak wypukłego rantu.

Rewers - brak zdjęcia rewersu.

Przeznaczenie i datowanie

Guzik należał do urzędnika administracji publicznej wyższego szczebla w Imperium Rosyjskim oraz w krajach zależnych: w Finlandii i Polsce. Województwo Kaliskie istniało w latach 1816-1837, następnie powstała Gubernia Kaliska, która istniała w latach 1837-1844 oraz w latach 1867-1918 (w latach 1844-1867 w całości wchodziła w skład Guberni Warszawskiej). Ten wzór herbu obowiązywał w latach 1816-1844.

Położenie stolicy jednostki administracyjnej
















Stolicą Województwa Kaliskiego oraz Guberni Kaliskiej był Kalisz (ros. Калиш), który jest oddalony od Warszawy o ok. 207 kilometrów w linii prostej (azymut: 257°).

 [Google Maps - Kalisz](#)

Ciekawostka

Jeśli chodzi o Królestwo Polskie, to 7 marca 1837 roku wprowadzono w 8 guberni (w miejsce dotychczasowych 8 województw). Od dnia 1 stycznia 1845 roku wprowadzono nowy podział Królestwa na 5 guberni - zniesiono część guberni, łącząc je z innymi, a części zmieniono nazwę. Zgodnie z reformą administracyjną z 1867 roku dokonano nowego podziału Królestwa na 10 guberni - większe gubernie podzielono na mniejsze, z 2 guberni utworzono 3 gubernie. Jeśli chodzi o Imperium rosyjskie, to pierwsze gubernie powstały w 1708 roku (8 guberni).

Źródła

-  [Podobne guziki na stronie Buttonarium Polska - Królestwo Polskie](#)
-  [Podobne guziki na stronie Buttonarium Polska - Imperium Rosyjskie](#)
-  [Podobne guziki na stronie Исторические пуговицы - Царство Польское](#)
-  [Podobne guziki na stronie Исторические пуговицы - Российская империя](#)
-  [Wikipedia.pl - Gubernia](#)
-  [Wikipedia.pl - Gubernia kaliska](#)
-  [Wikipedia.pl - Herb guberni kaliskiej](#)
-  [Wikipedia.pl - Herb województwa kaliskiego](#)
-  [Wikipedia.pl - Imperium Rosyjskie](#)
-  [Wikipedia.pl - Podział administracyjny Imperium Rosyjskiego w 1914 roku](#)
-  [Wikipedia.pl - Podział administracyjny Królestwa Polskiego](#)
-  [Wikipedia.pl - Województwo kaliskie \(Królestwo Polskie\)](#)
-  [Wikipedia.ru - Губерния](#)
-  [Wikipedia.ru - Список губерний](#)
-  [www.runivers.ru - Калишская губерния](#)

Wytwórca: ! Brak danych

Brak danych na temat producenta tego guzika.

Najczęstsze przyczyny takiego stanu rzeczy, to:

- brak zdjęcia rewersu,
- mocno zabrudzony rewers,
- rewers częściowo lub całkowicie skorodowany.

Przy opracowaniu opisu wykorzystano informacje od użytkowników oraz wnioski z analizy guzików w Buttonarium.

*Jeśli chciałbyś coś dodać do tego opisu, to napisz poniżej komentarz. **Nie zapomnij podać źródła tych informacji.***

Ostatnia aktualizacja: **2017-11-15 08:45**