



BUTTONARIUM
OGÓLNOPOLSKA
@ KOLEKCJA GUZIKÓW

www.buttonarium.eu

Karta katalogowa guzika btrm001528



Dane szczegółowe

Właściciel: **jacekz**
Kraj: **Polska**
Okres historyczny: **Królestwo Polskie (Polska)**
Znaleziono: **b.d.**
Materiał awersu: **mosiądz**
Materiał rewersu: **g.jednorodny**
Wykończenie: **brak**
Sygnowanie: **DAWIDSOHN**
Wytwórca: **DAWIDSOHN**
Średnica: **brak danych**
Typ uszka: **dрут**
Rant: **●---**
Profil: **(- jednowarstwowy, wypukły**

Występujące elementy

- korona [otwarta; 3-pałki]
- orzeł
- tarcza

Przeznaczenie

- urzędniczy

Ostatnia aktualizacja: **2017-09-11 14:56**

Opis guzika btrm001528

Polski guzik urzędniczy gubernialny
© buttonarium.eu

Awers przedstawia herb Guberni Radomskiej (ros. Радомская губерния), na obrzeżu guzika brak wypukłego rantu.

Rewers sygnowany: M. DAWIDSOHN ST HER Pw BANKU 797.

Przeznaczenie i datowanie

Guzik należał do urzędnika administracji publicznej wyższego szczebla w Imperium Rosyjskim oraz w krajach zależnych: w Finlandii i Polsce. Gubernia istniała w latach 1844-1917, ten wzór herbu obowiązywał w latach 1845-1866. W 1844 do guberni sandomierskiej włączono gubernię kielecką, co dało początek guberni radomskiej, herb nowej guberni powstał z połączenia dwóch dotychczasowych guberni.

Położenie stolicy jednostki administracyjnej















Stolicą guberni był Radom (ros. Радом), który jest oddalony od Warszawy o ok. 93 kilometry w linii prostej (azymut: 174°).

 [Google Maps - Radom](#)

Ciekawostka

Jeśli chodzi o Królestwo Polskie, to 7 marca 1837 roku wprowadzono w 8 guberni (w miejsce dotychczasowych 8 województw). Od dnia 1 stycznia 1845 roku wprowadzono nowy podział Królestwa na 5 guberni - zniesiono część guberni, łącząc je z innymi, a części zmieniono nazwę. Zgodnie z reformą administracyjną z 1867 roku dokonano nowego podziału Królestwa na 10 guberni - większe gubernie podzielono na mniejsze, z 2 guberni utworzono 3 gubernie. Jeśli chodzi o Imperium rosyjskie, to pierwsze gubernie powstały w 1708 roku (8 guberni).

Źródła

-  [Podobne guziki na stronie Buttonarium Polska](#) - Królestwo Polskie
-  [Podobne guziki na stronie Buttonarium Polska](#) - Imperium Rosyjskie
-  [Podobne guziki na stronie Исторические пуговицы](#) - Царство Польское
-  [Podobne guziki na stronie Исторические пуговицы](#) - Российская империя
-  [Wikipedia.pl](#) - Gubernia
-  [Wikipedia.pl](#) - Gubernia radomska
-  [Wikipedia.pl](#) - Herb guberni radomskiej
-  [Wikipedia.pl](#) - Imperium Rosyjskie
-  [Wikipedia.pl](#) - Podział administracyjny Imperium Rosyjskiego w 1914 roku
-  [Wikipedia.pl](#) - Podział administracyjny Królestwa Polskiego
-  [Wikipedia.pl](#) - Radom
-  [Wikipedia.ru](#) - Губерния
-  [Wikipedia.ru](#) - Список губерний
-  www.runivers.ru - Радомская губерния

Wytwórca: DAWIDSOHN

DAWIDSOHN - firma Mojżesza Dawidsohna mieściła się m. in. w Warszawie przy ul. Nalewki 2261.

Litery Pw oznaczają *Przeciw*, czyli mówiąc dzisiejszym językiem: na przeciwko (w tym wypadku banku). Chodzi tutaj o Gmach Banku Polskiego i Giełdy (współczesny adres: Pl. Bankowy 3/5).

Liczba 797, to numer hipoteczny w XIX-wiecznej Warszawie i oznacza nieruchomość przy ul. Przechodniej 7. Obecnie, budynek ten znajduje się u zbiegu ulic Przechodniej i Elektoralnej, czyli prawie na samym obecnym Placu Bankowym. Wychodzi na to, że jest to druga lokalizacja firmy Mojżesza Dawidsohna.

Litery ST HER są skrótem od słowa STECHER, czyli grawer.

Przy opracowaniu opisu wykorzystano też informacje od użytkowników oraz wnioski z analizy guzików znajdujących się w Buttonarium.

Ostatnia aktualizacja opisu wytwórcy: 2014-05-05

Ostatnia aktualizacja: **2014-02-01 12:00**