



BUTTONARIUM
OGÓLNOPOLSKA
@ KOLEKCJA GUZIKÓW

www.buttonarium.eu

Karta katalogowa guzika btrm001666



Dane szczegółowe

Właściciel: **lolokoko**
Kraj: **Rosja Carska**
Okres historyczny: **brak danych**
Znaleziono: **b.d.**
Materiał awersu: **mosiądz**
Materiał rewersu: **mosiądz**
Wykończenie: **brak**
Sygnowanie: **ROBIEDA = ПОБЕДА**
Wytwórca: **ROBIEDA = ПОБЕДА**
Średnica: **brak danych**
Typ uszka: **dрут**
Rant: **●---**
Profil: **(| - dwuwarstwowy, wypukło-płaski**

Występujące elementy

- monogram [cyryl-E]
- numer [cyfra_1; cyfra_7; cyfra_8; 1787]
- tarcza

Przeznaczenie

- urzędniczy

Ostatnia aktualizacja: **2017-10-27 22:29**

Opis guzika btrm001666

Rosyjski guzik urzędniczy gubernialny
© buttonarium.eu

Awers przedstawia herb Guberni Jekaterynosławskiej (ros. Екатеринославская губерния), na obrzeżu guzika występuje pojedynczy, wypukły rant.


Rewers sygnowany: ★ ПОБЕДА ★ 1. СОРТЬ - wyraz pobieda oznacza zwycięstwo.

Przeznaczenie i datowanie

Guzik należał do urzędnika administracji publicznej wyższego szczebla w Imperium Rosyjskim oraz w krajach zależnych: w Finlandii i Polsce. Gubernia istniała w latach 1802-1925, ten wzór herbu obowiązywał od roku 1834.

Położenie stolicy jednostki administracyjnej














Stolicą guberni był Jekaterynosław (Katerynosław) (ros. Екатеринослав), obecna nazwa Dniepropetrowsk (ros. Днепропетровск), który jest oddalony od Warszawy o ok. 1083 kilometrów w linii prostej (azymut: 107°).

 [Google Maps - Dniepropetrowsk](#)

Ciekawostka

Jeśli chodzi o Królestwo Polskie, to 7 marca 1837 roku wprowadzono w 8 guberni (w miejsce dotychczasowych 8 województw). Od dnia 1 stycznia 1845 roku wprowadzono nowy podział Królestwa na 5 guberni - zniesiono część guberni, łącząc je z innymi, a części zmieniono nazwę. Zgodnie z reformą administracyjną z 1867 roku dokonano nowego podziału Królestwa na 10 guberni - większe gubernie podzielono na mniejsze, z 2 guberni utworzono 3 gubernie. Jeśli chodzi o Imperium rosyjskie, to pierwsze gubernie powstały w 1708 roku (8 guberni).

Źródła

-  [Podobne guziki na stronie Buttonarium Polska - Królestwo Polskie](#)
-  [Podobne guziki na stronie Buttonarium Polska - Imperium Rosyjskie](#)
-  [Podobne guziki na stronie Исторические пуговицы - Царство Польское](#)
-  [Podobne guziki na stronie Исторические пуговицы - Российская империя](#)
-  [Wikipedia.pl - Dniepropetrowsk](#)
-  [Wikipedia.pl - Gubernia](#)
-  [Wikipedia.pl - Gubernia jekaterynosławska](#)
-  [Wikipedia.pl - Imperium Rosyjskie](#)
-  [Wikipedia.pl - Podział administracyjny Imperium Rosyjskiego w 1914 roku](#)
-  [Wikipedia.pl - Podział administracyjny Królestwa Polskiego](#)
-  [Wikipedia.ru - Губерния](#)
-  [Wikipedia.ru - Список губерний](#)
-  [www.runivers.ru - Екатеринославская губерния](#)

Wytwórca: **ПОВІЕДА = ПОБЕДА**

Opis tego wytwórcy jest jeszcze w trakcie opracowania.

Plik wygenerowano ze strony www.buttonarium.eu 2026.05.07