



BUTTONARIUM
OGÓLNOPOLSKA
@ KOLEKCJA GUZIKÓW

www.buttonarium.eu

Karta katalogowa guzika btrm003025



Dane szczegółowe

Właściciel: **Jacek.Ant**
Kraj: **Rosja Carska**
Okres historyczny: **brak danych**
Znaleziono: **b.d.**
Materiał awersu: **mosiądz**
Materiał rewersu: **g.jednorodny**
Wykończenie: **brak**
Sygnowanie: **FMKGGW = ФМКГГВ**
Wytwórca: **FMKGGW = ФМКГГВ**
Średnica: **22.0 mm**
Typ uszka: **dрут**
Rant: **●---**
Profil: **| - jednowarstwowy, płaski**

Występujące elementy

- korona [zamknięta]
- napisy na awersie
- orzeł
- tarcza

Przeznaczenie

- urzędniczy

Ostatnia aktualizacja: **2017-07-05 20:39**

Opis guzika btrm003025

Rosyjski guzik urzędniczy gubernialny
© buttonarium.eu

Awers przedstawia herb Obwodu Białostockiego (ros. Белостокская область) z Wielką koroną cesarską Rosji powyżej, dookoła umieszczono napis: БѢЛОСТОКСКОЙ ОБЛОСТИ, na obrzeżu guzika brak wypukłego rantu.

Ciekawostka

Litera Ъ została usunięta z języka rosyjskiego latem 1917 roku na mocy dekretu Bolszewickiego Rządu Tymczasowego. Fonetycznie odpowiada polskim literom: e lub ie - w zależności od sytuacji.


Rewers sygnowany: Ф.М.К.Г.Г.В..

Przeznaczenie i datowanie

Guzik należał do urzędnika administracji publicznej wyższego szczebla w Imperium Rosyjskim oraz w krajach zależnych: w Finlandii i Polsce. Obwód istniał w latach 1808-1842, ten wzór herbu obowiązywał w latach 1831-1842.

Położenie stolicy jednostki administracyjnej













Stolicą obwodu był Białystok (ros. Белосток), który jest oddalony od Warszawy o ok. 175 kilometrów w linii prostej (azymut: 54°).

 [Google Maps - Białystok \(ros. Белосток\)](#)

Ciekawostka

Jeśli chodzi o Królestwo Polskie, to 7 marca 1837 roku wprowadzono w 8 guberni (w miejsce dotychczasowych 8 województw). Od dnia 1 stycznia 1845 roku wprowadzono nowy podział Królestwa na 5 guberni - zniesiono część guberni, łącząc je z innymi, a części zmieniono nazwę. Zgodnie z reformą administracyjną z 1867 roku dokonano nowego podziału Królestwa na 10 guberni - większe gubernie podzielono na mniejsze, z 2 guberni utworzono 3 gubernie. Jeśli chodzi o Imperium rosyjskie, to pierwsze gubernie powstały w 1708 roku (8 guberni).

Źródła

-  [Podobne guziki na stronie Buttonarium Polska](#) - Królestwo Polskie
-  [Podobne guziki na stronie Buttonarium Polska](#) - Imperium Rosyjskie
-  [Podobne guziki na stronie Исторические пуговицы](#) - Царство Польское
-  [Podobne guziki na stronie Исторические пуговицы](#) - Российская империя
-  [Wikipedia.pl](#) - Białystok
-  [Wikipedia.pl](#) - Herb Białegostoku
-  [Wikipedia.pl](#) - Imperium Rosyjskie
-  [Wikipedia.pl](#) - Obwód białostocki (Rosja)
-  [Wikipedia.pl](#) - Podział administracyjny Imperium Rosyjskiego w 1914 roku
-  [Wikipedia.pl](#) - Podział administracyjny Królestwa Polskiego
-  [Wikipedia.pl](#) - Wielka korona cesarska Rosji
-  [Wikipedia.ru](#) - Список областей Российской империи

Wytwórca: FMKGGW = ФМКГГВ

Opis tego wytwórcy jest jeszcze w trakcie opracowania.

Plik wygenerowano ze strony www.buttonarium.eu 2026.06.15