



**BUTTONARIUM**  
OGÓLNOPOLSKA  
@ KOLEKCJA GUZIKÓW

[www.buttonarium.eu](http://www.buttonarium.eu)

Karta katalogowa guzika btrm003468



### Dane szczegółowe

Właściciel: **petrelus**  
Kraj: **Polska**  
Okres historyczny: **Królestwo Polskie (Polska)**  
Znaleziono: **mazowieckie**  
Materiał awersu: **mosiądz**  
Materiał rewersu: **mosiądz**  
Wykończenie: **srebrzony**  
Sygnowanie: **MUNCHHEIMER?**  
Wytwórca: **MUNCHHEIMER ?**  
Średnica: **22.0 mm**  
Typ uszka: **dрут**  
Rant: **●--|**  
Profil: **(( - dwuwarstwowy, wypukło-wklęsły**

### Występujące elementy

- korona [otwarta; 5-patek]
- napisy na awersie
- orzeł
- tarcza

### Przeznaczenie

- urzędniczy

Ostatnia aktualizacja: **2017-10-24 14:00**

## Opis guzika btrm003468

**Polski guzik urzędniczy** gubernialny  
© [buttonarium.eu](http://buttonarium.eu)

**Awers** przedstawia herb Guberni Kieleckiej (ros. Келецкая губерния), powyżej umieszczono szarfę z napisem: G.KIELECKA, na obrzeżu guzika brak wypukłego rantu.

### Ciekawostka

Głowa orła w herbie zwrócona jest na wschód.

**Rewers** sygnowany: + MÜNCHHEIMER + STARSZY.

**Guzik znaleziono** w Warszawie w okolicach toru łyżwiarskiego na Stegnach.

### Przeznaczenie i datowanie

Guzik należał do urzędnika administracji publicznej wyższego szczebla w Imperium Rosyjskim oraz w krajach zależnych: w Finlandii i Polsce. Gubernia istniała w latach 1841-1844 oraz 1867-1917, ten wzór herbu obowiązywał w latach 1841-1844.

### Ciekawostka

W 1841 roku Gubernia Kielecka powstała na skutek zmiany nazwy Guberni Krakowskiej (ros. Краковская губерния) (ze stolicą w Kielcach!), początkowo obowiązywał dotychczasowy herb. W 1844 roku Gubernię Kielecką włączono w skład Guberni Radomskiej. Gubernia Kielecka powstała ponownie w 1867 roku i istniała do roku 1917 - tym razem już z nowym herbem. Przykładem nowego herbu jest guzik [btrm006643](#).

### Położenie stolicy jednostki administracyjnej















Stolicą guberni były Kielce (ros. Кельце), które są oddalone od Warszawy o ok. 153 kilometry w linii prostej (azymut: 191°).

 [Google Maps - Kielce](#)

### Ciekawostka

Jeśli chodzi o Królestwo Polskie, to 7 marca 1837 roku wprowadzono w 8 guberni (w miejsce dotychczasowych 8 województw). Od dnia 1 stycznia 1845 roku wprowadzono nowy podział Królestwa na 5 guberni - zniesiono część guberni, łącząc je z innymi, a części zmieniono nazwę. Zgodnie z reformą administracyjną z 1867 roku dokonano nowego podziału Królestwa na 10 guberni - większe gubernie podzielono na mniejsze, z 2 guberni utworzono 3 gubernie. Jeśli chodzi o Imperium rosyjskie, to pierwsze gubernie powstały w 1708 roku (8 guberni).

### Źródła

-  [Podobne guziki na stronie Buttonarium Polska - Królestwo Polskie](#)
-  [Podobne guziki na stronie Buttonarium Polska - Imperium Rosyjskie](#)
-  [Podobne guziki na stronie Исторические пуговицы - Царство Польское](#)
-  [Podobne guziki na stronie Исторические пуговицы - Российская империя](#)
-  [Wikipedia.pl - Gubernia](#)
-  [Wikipedia.pl - Gubernia kielecka](#)
-  [Wikipedia.pl - Herb guberni kieleckiej](#)
-  [Wikipedia.pl - Imperium Rosyjskie](#)
-  [Wikipedia.pl - Kielce](#)
-  [Wikipedia.pl - Podział administracyjny Imperium Rosyjskiego w 1914 roku](#)
-  [Wikipedia.pl - Podział administracyjny Królestwa Polskiego](#)
-  [Wikipedia.ru - Губерния](#)
-  [Wikipedia.ru - Список губерний](#)
-  [www.runivers.ru - Келецкая губерния](#)

Wytwórca: MUNCHHEIMER ?

Opis tego wytwórcy jest jeszcze w trakcie opracowania.

Plik wygenerowano ze strony [www.buttonarium.eu](http://www.buttonarium.eu) 2026.05.26