



BUTTONARIUM
OGÓLNOPOLSKA
@ KOLEKCJA GUZIKÓW

www.buttonarium.eu

Karta katalogowa guzika btrm005677



Dane szczegółowe

Właściciel: **Łukasz_Ł**
Kraj: **Polska**
Okres historyczny: **Królestwo Polskie (Polska)**
Znaleziono: **mazowieckie**
Materiał awersu: **mosiądz**
Materiał rewersu: **g.jednorodny**
Wykończenie: **brak**
Sygnowanie: **MUNCHHEIMER?**
Wytwórca: **MUNCHHEIMER ?**
Średnica: **21.0 mm**
Typ uszka: **dрут**
Rant: **●---**
Profil: **(- jednowarstwowy, wypukły**

Występujące elementy

- korona [otwarta; 5-patek]
- orzeł
- tarcza

Przeznaczenie

- urzędniczy

Ostatnia aktualizacja: **2017-09-11 14:30**

Opis guzika btrm005677

Polski guzik urzędniczy gubernialny
© buttonarium.eu

Awers przedstawia herb Województwa Płockiego (Плоцкое воеводство) oraz Guberni Płockiej (Плоцкая губерния) w postaci tarczy dwudzielnej w słup, po lewej stronie znajduje się orzeł bez korony, z owalną tarczą na piersi, na której umieszczono literę P, po prawej stronie widnieje głowa króla z brodą i wąsami oraz w koronie, z której wyrastają rogi, głowa króla posiada kołnierz w kształcie korony na opak, na obrzeżu guzika brak wypukłego rantu.

Rewers sygnowany: (orzetek) MINCHHEIMER JUNIOR.

Guzik znaleziono w okolicach miejscowości Serock nad Zalewem Zegrzyńskim w województwie mazowieckim.

Przeznaczenie i datowanie

Guzik należał do urzędnika administracji publicznej wyższego szczebla w Imperium Rosyjskim oraz w krajach zależnych: w Finlandii i Polsce. Województwo Płockie istniało w latach 1816-1837, Gubernia Płocka istniała w latach 1837-1917 i przez większość lat miały ten sam herb, guzik pochodzi z lat 1816-1869.

Położenie stolicy jednostki administracyjnej

















Stolicą województwa był Płock (ros. Плоцк), który jest oddalony od Warszawy o ok. 95 kilometrów w linii prostej (azymut: 292°).

 [Google Maps - Płock](#)

Ciekawostka

Jeśli chodzi o Królestwo Polskie, to 7 marca 1837 roku wprowadzono w 8 guberni (w miejsce dotychczasowych 8 województw). Od dnia 1 stycznia 1845 roku wprowadzono nowy podział Królestwa na 5 guberni - zniesiono część guberni, łącząc je z innymi, a części zmieniono nazwę. Zgodnie z reformą administracyjną z 1867 roku dokonano nowego podziału Królestwa na 10 guberni - większe gubernie podzielono na mniejsze, z 2 guberni utworzono 3 gubernie. Jeśli chodzi o Imperium rosyjskie, to pierwsze gubernie powstały w 1708 roku (8 guberni).

Źródła

-  [Podobne guziki na stronie Buttonarium Polska - Królestwo Polskie](#)
-  [Podobne guziki na stronie Buttonarium Polska - Imperium Rosyjskie](#)
-  [Podobne guziki na stronie Исторические пуговицы - Царство Польское](#)
-  [Podobne guziki na stronie Исторические пуговицы - Российская империя](#)
-  [Wikipedia.pl - Gubernia](#)
-  [Wikipedia.pl - Gubernia płocka](#)
-  [Wikipedia.pl - Herb guberni płockiej](#)
-  [Wikipedia.pl - Herb województwa płockiego](#)
-  [Wikipedia.pl - Imperium Rosyjskie](#)
-  [Wikipedia.pl - Płock](#)
-  [Wikipedia.pl - Podział administracyjny Imperium Rosyjskiego w 1914 roku](#)
-  [Wikipedia.pl - Podział administracyjny Królestwa Polskiego](#)
-  [Wikipedia.pl - Województwo płockie \(Królestwo Polskie\)](#)
-  [Wikipedia.ru - Губерния](#)
-  [Wikipedia.ru - Список губерний](#)
-  [www.runivers.ru - Плоцкая губерния](#)

Wytwórca: MUNCHHEIMER ?

Opis tego wytwórcy jest jeszcze w trakcie opracowania.

Plik wygenerowano ze strony www.buttonarium.eu 2026.07.07