



BUTTONARIUM
OGÓLNOPOLSKA
@ KOLEKCJA GUZIKÓW

www.buttonarium.eu

Karta katalogowa guzika btrm005810



Dane szczegółowe

Właściciel: **Jaros**
Kraj: **Rosja Carska**
Okres historyczny: **brak danych**
Znaleziono: **b.d.**
Materiał awersu: **mosiądz**
Materiał rewersu: **g.jednorodny**
Wykończenie: **brak**
Sygnowanie: **TRIEBILGIN = ТРЕБИЛГИН**
Wytwórca: **TRIEBILGIN = ТРЕБИЛГИН**
Średnica: **brak danych**
Typ uszka: **b.d.**
Rant: **●---**
Profil: **| - jednowarstwowy, płaski**

Występujące elementy

- korona [zamknięta]
- orzeł
- tarcza

Przeznaczenie

- urzędniczy

Ostatnia aktualizacja: **2017-07-05 21:29**

Opis guzika btrm005810

Rosyjski guzik urzędniczy gubernialny
© buttonarium.eu

Awers przedstawia herb Guberni Wołyńskiej (ros. Волинская губерния) z Wielką koroną cesarską Rosji powyżej, całość umieszczono w podwójnym, dębowym wieńcu zwieńczonym szarfą z napisem: ВОЛЫНСКОЙ, na obrzeżu guzika występuje pojedynczy, wypukły rant.

Rewers sygnowany: ★ ★ ТРЕБИЛГИНЪ ★ ★ (podwójny wieniec).

Przeznaczenie i datowanie

Guzik należał do urzędnika administracji publicznej wyższego szczebla w Imperium Rosyjskim oraz w krajach zależnych: w Finlandii i Polsce. Gubernia istniała w latach 1792-1925, ten wzór herbu obowiązywał do roku 1831.

Położenie stolicy jednostki administracyjnej

















Centrum administracyjnym guberni do roku 1795 był Zastaw (ros. Изяслав), później do 1804 roku Nowogród Wołyński (ros. Новград-Волинск), a następnie Żytomierz (ros. Житомир), który jest oddalony od Warszawy o ok. 575 kilometrów w linii prostej (azymut: 110°).

 [Google Maps - Żytomierz](#)

Ciekawostka

Jeśli chodzi o Królestwo Polskie, to 7 marca 1837 roku wprowadzono w 8 guberni (w miejsce dotychczasowych 8 województw). Od dnia 1 stycznia 1845 roku wprowadzono nowy podział Królestwa na 5 guberni - zniesiono część guberni, łącząc je z innymi, a części zmieniono nazwę. Zgodnie z reformą administracyjną z 1867 roku dokonano nowego podziału Królestwa na 10 guberni - większe gubernie podzielono na mniejsze, z 2 guberni utworzono 3 gubernie. Jeśli chodzi o Imperium rosyjskie, to pierwsze gubernie powstały w 1708 roku (8 guberni).

Źródła

-  [Podobne guziki na stronie Buttonarium Polska - Królestwo Polskie](#)
-  [Podobne guziki na stronie Buttonarium Polska - Imperium Rosyjskie](#)
-  [Podobne guziki na stronie Исторические пуговицы - Царство Польское](#)
-  [Podobne guziki na stronie Исторические пуговицы - Российская империя](#)
-  [Wikipedia.pl - Gubernia](#)
-  [Wikipedia.pl - Gubernia wołyńska](#)
-  [Wikipedia.pl - Imperium Rosyjskie](#)
-  [Wikipedia.pl - Nowogród Wołyński](#)
-  [Wikipedia.pl - Podział administracyjny Imperium Rosyjskiego w 1914 roku](#)
-  [Wikipedia.pl - Podział administracyjny Królestwa Polskiego](#)
-  [Wikipedia.pl - Wielka korona cesarska Rosji](#)
-  [Wikipedia.pl - Zastaw \(Ukraina\)](#)
-  [Wikipedia.pl - Żytomierz](#)
-  [Wikipedia.ru - Губерния](#)
-  [Wikipedia.ru - Список губерний](#)
-  www.runivers.ru - Волинская губерния

Wytwórca: TRIEBILGIN = ТРЕБИЛГИН

Opis tego wytwórcy jest jeszcze w trakcie opracowania.

Plik wygenerowano ze strony www.buttonarium.eu 2026.05.11