



BUTTONARIUM
OGÓLNOPOLSKA
@ KOLEKCJA GUZIKÓW

www.buttonarium.eu

Karta katalogowa guzika btrm000803



Dane szczegółowe

Właściciel: **115u**
Kraj: **Rosja Carska**
Okres historyczny: **brak danych**
Znaleziono: **b.d.**
Materiał awersu: **mosiądz**
Materiał rewersu: **mosiądz**
Wykończenie: **złocony**
Sygnowanie: **WOŁKOW = ВОЛКОВ**
Wytwórca: **WOŁKOW = ВОЛКОВ (-)**
Średnica: **brak danych**
Typ uszka: **dрут**
Rant: **●--|**
Profil: **((- dwuwarstwowy, wypukło-wklęsły**

Występujące elementy

- korona [zamknięta]
- napisy na awersie
- tarcza

Przeznaczenie

- urzędniczy

Ostatnia aktualizacja: **2017-10-26 22:12**

Opis guzika btrm000803

Rosyjski guzik urzędniczy gubernialny
© buttonarium.eu

Awers przedstawia herb Guberni Podolskiej (ros. Подольская губерния) z Wielką koroną cesarską Rosji powyżej, poniżej zaś widnieje napis: ПОДОЛЬСКОЙ, na obrzeżu guzika umieszczono pojedynczy, wypukły rant.

Rewers sygnowany: * Ф. ФЕДОРА ВОЛ: КОВА СОРТЪ * С.ПЕТЕРЪБЪ *

Przeznaczenie i datowanie

Guzik należał do urzędnika administracji publicznej wyższego szczebla w Imperium Rosyjskim oraz w krajach zależnych: w Finlandii i Polsce. Gubernia istniała w latach 1793-1917, ten wzór herbu obowiązywał w latach 1831-1857.

Położenie stolicy jednostki administracyjnej
















Stolicą guberni był Kamieniec Podolski (ros. Каменец-Подольский), który jest oddalony od Warszawy o ok. 556 kilometrów w linii prostej (azymut: 133°).

 [Google Maps - Kamieniec Podolski \(ros. Каменец-Подольский\)](#)

Ciekawostka

Jeśli chodzi o Królestwo Polskie, to 7 marca 1837 roku wprowadzono w 8 guberni (w miejsce dotychczasowych 8 województw). Od dnia 1 stycznia 1845 roku wprowadzono nowy podział Królestwa na 5 guberni - zniesiono część guberni, łącząc je z innymi, a części zmieniono nazwę. Zgodnie z reformą administracyjną z 1867 roku dokonano nowego podziału Królestwa na 10 guberni - większe gubernie podzielono na mniejsze, z 2 guberni utworzono 3 gubernie. Jeśli chodzi o Imperium rosyjskie, to pierwsze gubernie powstały w 1708 roku (8 guberni).

Źródła

-  [Podobne guziki na stronie Buttonarium Polska - Królestwo Polskie](#)
-  [Podobne guziki na stronie Buttonarium Polska - Imperium Rosyjskie](#)
-  [Podobne guziki na stronie Исторические пуговицы - Царство Польское](#)
-  [Podobne guziki na stronie Исторические пуговицы - Российская империя](#)
-  [Wikipedia.pl - Gubernia](#)
-  [Wikipedia.pl - Gubernia podolska](#)
-  [Wikipedia.pl - Herb Podola](#)
-  [Wikipedia.pl - Imperium Rosyjskie](#)
-  [Wikipedia.pl - Kamieniec Podolski](#)
-  [Wikipedia.pl - Podział administracyjny Imperium Rosyjskiego w 1914 roku](#)
-  [Wikipedia.pl - Podział administracyjny Królestwa Polskiego](#)
-  [Wikipedia.pl - Wielka korona cesarska Rosji](#)
-  [Wikipedia.ru - Губерния](#)
-  [Wikipedia.ru - Список губерний](#)
-  www.runivers.ru - Подольская губерния

Wytwórca: WOŁKOW = ВОЛКОВ (-)

Opis tego wytwórcy jest jeszcze w trakcie opracowania.

Plik wygenerowano ze strony www.buttonarium.eu 2026.05.11