



BUTTONARIUM
OGÓLNOPOLSKA
@ KOLEKCJA GUZIKÓW

www.buttonarium.eu

Karta katalogowa guzika btrm007726



Dane szczegółowe

Właściciel: **jarek1969**
Kraj: **Polska**
Okres historyczny: **Królestwo Polskie (Polska)**
Znaleziono: **śląskie**
Materiał awersu: **mosiądz**
Materiał rewersu: **g.jednorodny**
Wykończenie: **brak**
Sygnowanie: **MUNCHHEIMER?**
Wytwórca: **MUNCHHEIMER ?**
Średnica: **20.0 mm**
Typ uszka: **dрут**
Rant: **●---**
Profil: **((- dwuwarstwowy, wypukło-wklęsły**

Występujące elementy

- tarcza

Przeznaczenie

- urzędniczy

Ostatnia aktualizacja: **2016-09-02 17:34**

Plik wygenerowano ze strony www.buttonarium.eu 2026.04.19

Opis guzika btrm007726

Polski guzik urzędniczy gubernialny
© buttonarium.eu

Awers przedstawia herb Guberni Sandomierskiej (ros. Сандомирская губерния), na obrzeżu guzika brak wypukłego rantu.

Rewers sygnowany: * Z. MÜNCHHEIMER * w WARSZ.

Guzik znaleziono w okolicach miejscowości Lelów w województwie śląskim.

Przeznaczenie i datowanie

Guzik należał do urzędnika administracji publicznej wyższego szczebla w Imperium Rosyjskim oraz w krajach zależnych: w Finlandii i Polsce. Gubernia istniała w latach 1837-1844, ten wzór herbu obowiązywał w latach 1837-1844. W 1844 do guberni sandomierskiej włączono gubernię kielecką, co dało początek guberni radomskiej.

Położenie stolicy jednostki administracyjnej














Stolicą guberni był Radom (ros. Радом), który jest oddalony od Warszawy o ok. 93 kilometry w linii prostej (azymut: 174°).

 [Google Maps - Radom](#)

Ciekawostka

Jeśli chodzi o Królestwo Polskie, to 7 marca 1837 roku wprowadzono w 8 guberni (w miejsce dotychczasowych 8 województw). Od dnia 1 stycznia 1845 roku wprowadzono nowy podział Królestwa na 5 guberni - zniesiono część guberni, łącząc je z innymi, a części zmieniono nazwę. Zgodnie z reformą administracyjną z 1867 roku dokonano nowego podziału Królestwa na 10 guberni - większe gubernie podzielono na mniejsze, z 2 guberni utworzono 3 gubernie. Jeśli chodzi o Imperium rosyjskie, to pierwsze gubernie powstały w 1708 roku (8 guberni).

Źródła

-  [Podobne guziki na stronie Buttonarium Polska - Królestwo Polskie](#)
-  [Podobne guziki na stronie Buttonarium Polska - Imperium Rosyjskie](#)
-  [Podobne guziki na stronie Исторические пуговицы - Царство Польское](#)
-  [Podobne guziki na stronie Исторические пуговицы - Российская империя](#)
-  [Wikipedia.pl - Gubernia](#)
-  [Wikipedia.pl - Gubernia sandomierska](#)
-  [Wikipedia.pl - Imperium Rosyjskie](#)
-  [Wikipedia.pl - Podział administracyjny Imperium Rosyjskiego w 1914 roku](#)
-  [Wikipedia.pl - Podział administracyjny Królestwa Polskiego](#)
-  [Wikipedia.pl - Radom](#)
-  [Wikipedia.ru - Губерния](#)
-  [Wikipedia.ru - Список губерний](#)
-  [www.runivers.ru - Радомская губерния](#)

Wytwórca: MUNCHHEIMER ?

Opis tego wytwórcy jest jeszcze w trakcie opracowania.

Plik wygenerowano ze strony www.buttonarium.eu 2026.04.19